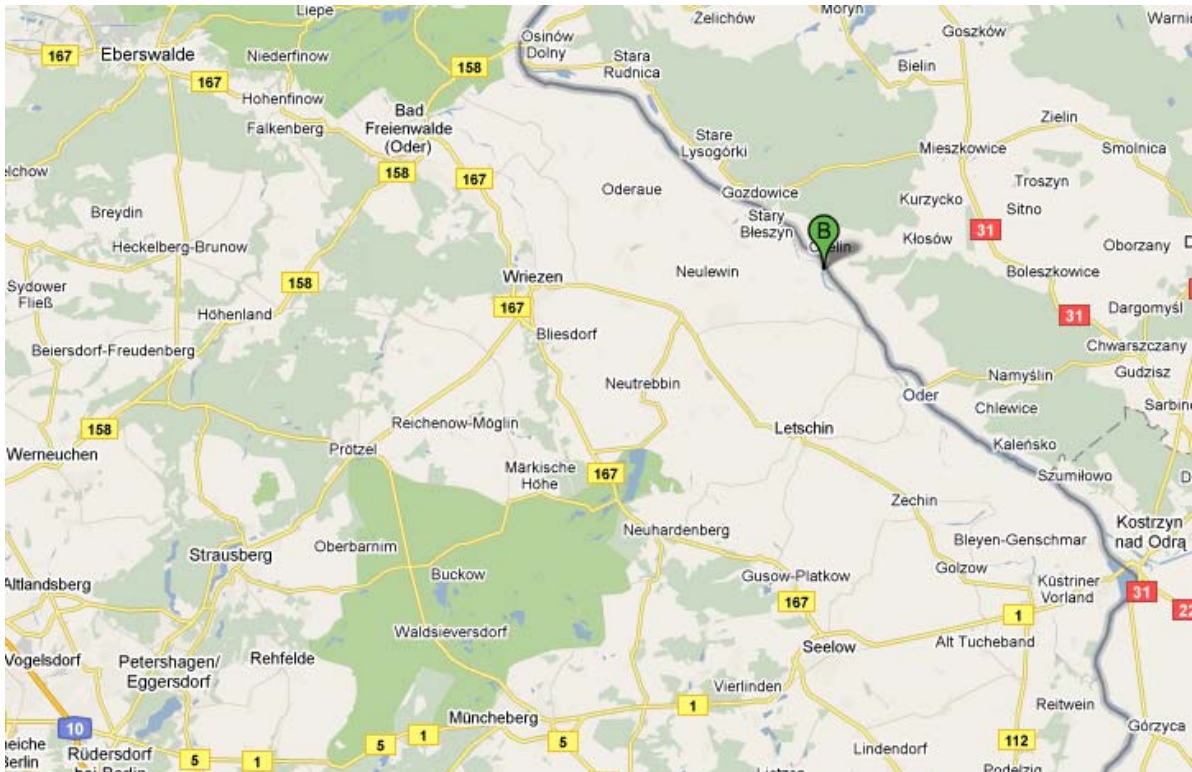



Treffpunkt und Wegbeschreibung Oderpokal des AVN bei Ortwig

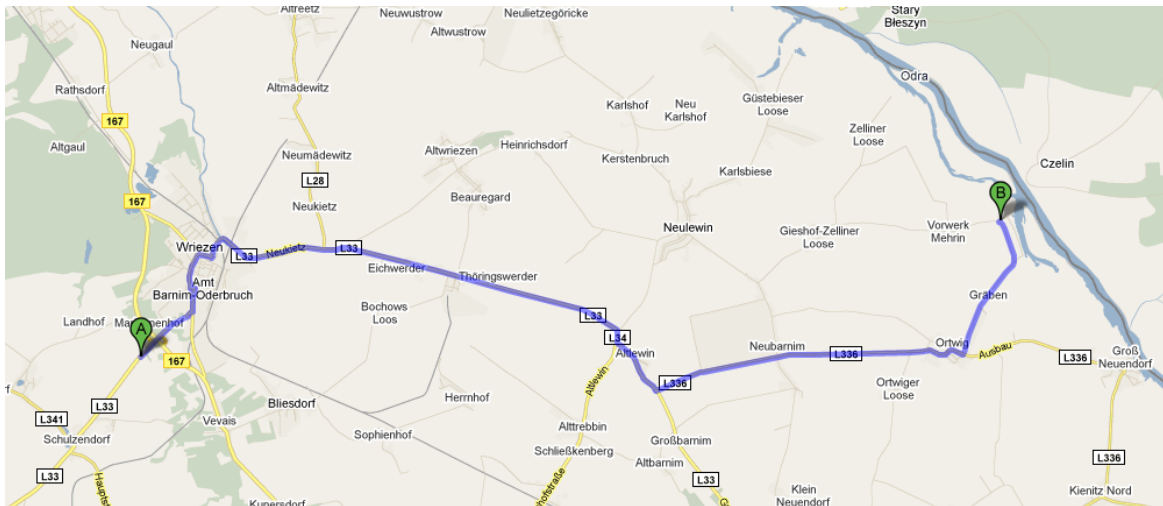
Übersichtskarte



Treffpunkt:  und weiterfahren bis zur Oder (in direkter Wassernähe!)

Rastplatz: Gieshofer Hauptstraße hinter Gräben bzw. Vorwerk Mehrin





A Wegbeschreibung ab Wriezen (22,5 km ca. 26 Minuten)

	1. Von Schulzendorfer Str./L33 nach Nordosten Richtung Schulzendorfer Str. starten Ca. 1 Minute.	1,0 km weiter gesamt 1,0 km
↙	2. Bei Frankfurter Str./L33 links abbiegen Ca. 1 Minute.	450 m weiter gesamt 1,5 km
↙	3. Bei Hospitalstraße/L33 links abbiegen	74 m weiter gesamt 1,6 km
↘	4. Bei Kirchhofstraße/L33 rechts abbiegen Weiter auf L33 Ca. 1 Minute.	750 m weiter gesamt 2,3 km
↗	5. Rechts halten bei Freienwalder Str./L33	230 m weiter gesamt 2,5 km
□	6. Im Kreisverkehr zweite Ausfahrt (Odervorstadt/L33) nehmen Weiter auf L33 Ca. 10 Minuten	10,3 km weiter gesamt 12,8 km
↙	7. Bei L336 links abbiegen Ca. 7 Minuten	6,3 km weiter gesamt 19,1 km
↙	8. Bei Hauptstraße links abbiegen	110 m weiter gesamt 19,2 km
	9. Weiter auf Zum Graben	290 m weiter gesamt 19,5 km
□	10. Weiter auf Hauptstraße Ca. 2 Minuten	1,7 km weiter gesamt 21,2 km
↙	11. Links halten, um auf Hauptstraße zu bleiben Ca. 1 Minute.	950 m weiter gesamt 22,5 km
↘	12. Rechts abbiegen	37 m weiter gesamt 22,5 km

B Treffpunkt Oderpokal des AVN e.V.